令和二年二月

さいたま市全図



上図は単に方眼北、真北、磁北の相互関係を表し、角度の数値とは必ずしも一致しない。

記号



1：2,500地形図　索引図

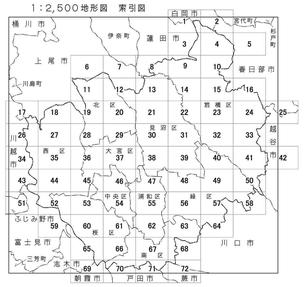

(A)「この測量成果は、国土地理院長の助言を受けて得たものである　（助言番号）今1関公第124号」

本図は、平成31年2月作成したさ市1：2,500地形図を縮小編集したものである。
隣接部においては、その長の承認を得て、それぞれの地形図を複製したものである。

- 上尾市　1：10,000地形図を縮小編集（平成27年3月）
- 桶川市　1：10,000地形図を縮小編集（平成26年3月）
- 伊奈町　1：10,000地形図を縮小編集（平成21年3月）
- 桶川市　1：10,000地形図を縮小編集（平成24年3月）
- 春日部市　1：15,000地形図を縮小編集（平成25年3月）
- 川口市　1：10,000地形図を縮小編集（平成25年3月）
- 川越市　1：10,000地形図を縮小編集（平成28年3月）
- 川島町　1：10,000地形図を縮小編集（平成24年2月）
- 越谷市　1：10,000地形図を縮小編集（平成21年10月）
- 志木市　1：10,000地形図を縮小編集（平成28年2月）
- 白岡市　1：10,000地形図を縮小編集（平成24年10月）
- 杉戸町　1：10,000地形図を縮小編集（平成27年3月）
- 戸田市　1：10,000地形図を縮小編集（平成27年3月）
- 蓮田市　1：10,000地形図を縮小編集（平成23年9月）
- 富士見市　1：10,000地形図を縮小編集（平成21年3月）
- ふじみ野市　1：10,000地形図を縮小編集（平成25年3月）
- 宮代町　1：10,000地形図を縮小編集（平成24年2月）
- 三芳町　1：10,000地形図を縮小編集（平成28年2月）
- 蕨　市　1：10,000地形図を縮小編集（平成28年1月）

座標系は平成14年国土交通省告示第9号の規定による第X区座標系
図郭に表示してある座標値は世界測地系の値を座標補正パラメータにより補正
等高線の間隔は10メートル

1：25,000

0　1000　2000　3000m

さいたま市

株式会社パスコ調製